


# Fact Sheet

## Süd-Schwarzwald Die Kulinarische

Das Wehratal, die Schluchsee-Talsperre mit dem alten Biker-Treff, die Hexenlochmühle für eine kulinarische Stärkung, die Zweribach-Wasserfälle für den Verdauungsspaziergang und ein paar Pässe.

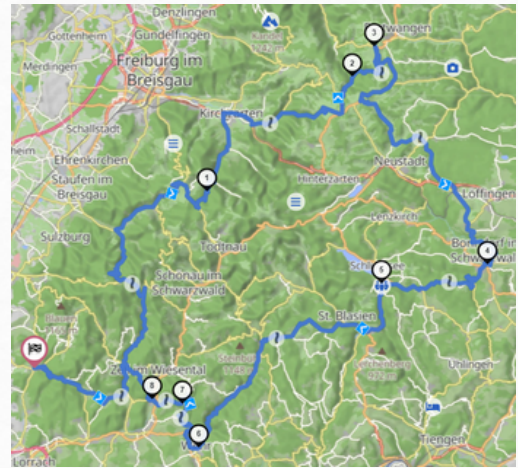


### Tour

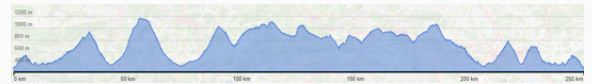
251 km / ca. 4 Std.

Kandern - Wehratal - Kirchzarten - Simonswald - Furtwangen (Hexenloch) - Passhöhe Neueck - Bonndorf - Schluchsee-Talsperre (Biker-Treff) - Sankt Blasien - Todtmoos - Hausen im Wiesental - Kandern

### Strecke



### Streckenprofil



### Kontakt:

RIDE WITH ME Joy - Spirit - Life  
contact@ride-with-me.com  
www.ride-with-me.com



# Beschreibung

Wer möchte, macht vor oder nach der Einkehr in der Hexenlochmühle einen Abstecher zum Zweribach-Wasserfall bei Simonswald und geht ein paar Schritte im Hochschwarzwälder Regenwald (Verlängerung der Tour um ca. 15 km bis zum Wanderparkplatz). Vom Wanderparkplatz in der Nähe des Haldenschwarzhofs geht man die kurze Strecke von 1,2 km in einer halben Stunde zum Wasserfall.

## Empfehlung

### Hexenlochmühle

Hexenloch 13+14

78120 Furtwangen,

Öffnungszeiten: täglich 10:00-18:00 h

Warme Küche: 11:30-17:30 h

Verkaufsladen

### Zweribach Wasserfall

Brückle (Wutachtal)

Waldparkplatz Hirschwinkelweg

79263 Simonswald



## Kontakt:

RIDE WITH ME Joy - Spirit - Life

[contact@ride-with-me.com](mailto:contact@ride-with-me.com)

[www.ride-with-me.com](http://www.ride-with-me.com)