


# Fact Sheet

## Süd-Schwarzwald Die Knackige

Der Schwarzwald ist bekannt für seine malerischen Berglandschaften, mittelalterlichen Stadtzentren, extremen Steigungen und klaren Badeseen.

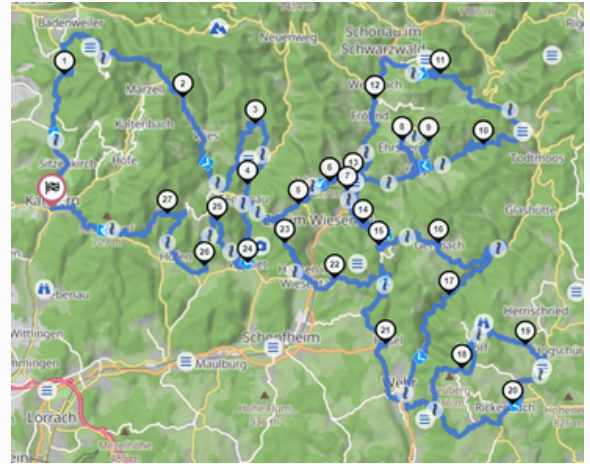


### Tour

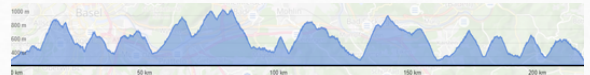
216 km / ca. 4 Std.

Kandern - Tegernau - Pfaffenberg - Gersbach - Wehrtalsäge bei Au - Wehr - Altdorf - Hornbergbecken - Niedergebisbach - Rickenbach - Wehr - Hasel - Hausen im Wiesental - Wieslet - Endenburg - Kandern

### Strecke



### Streckenprofil



### Kontakt:

RIDE WITH ME Joy - Spirit - Life  
contact@ride-with-me.com  
www.ride-with-me.com



# Beschreibung

Es geht durch das Kleine Wiesental nach Tegernau und dann über Gresgen in Richtung Pfaffenberg. "Berg" ist dabei etwas hoch gegriffen, denn mit lediglich 680 Metern ist der Pfaff doch eher ein Hügel. Oberhalb von Riedichen unmittelbar neben einer langgezogenen Linkskurve steht die Kreuzbühl-Hütte mit Tisch und Sitzgelegenheiten und einer eingerichteter Feuerstelle von der aus man einen herrlichen Blick ins Wiesental hat. Besonders schön ist auch die immer der Wehra entlang führende Fahrt durch das Wehrtal hinunter nach Wehr. Auf dem Weg gibt es einige schöne Plätzchen, an denen man anhalten und die Füße ins Wasser strecken kann.

Über Altdorf gelangt man zum Hornbergbecken, der höchstgelegenen Stauanlage Deutschlands. Das Hornbergbecken ist das Oberbecken des Pumpspeicherkraftwerks Wehr, dessen Unterbecken die Wehrtalsperre ist. Es liegt bei Herrischried auf der Kuppe des Langen Ecks, dem höchsten Berg des Hotzenwaldes. Es wurde 1975 in Betrieb genommen und dient allein der Stromerzeugung im Pumpspeicherbetrieb. Auf dem Hornbergbecken kann man die schönsten Aussichtspunkte im Hotzenwald genießen.



## Kontakt:

RIDE WITH ME Joy - Spirit - Life  
contact@ride-with-me.com  
www.ride-with-me.com